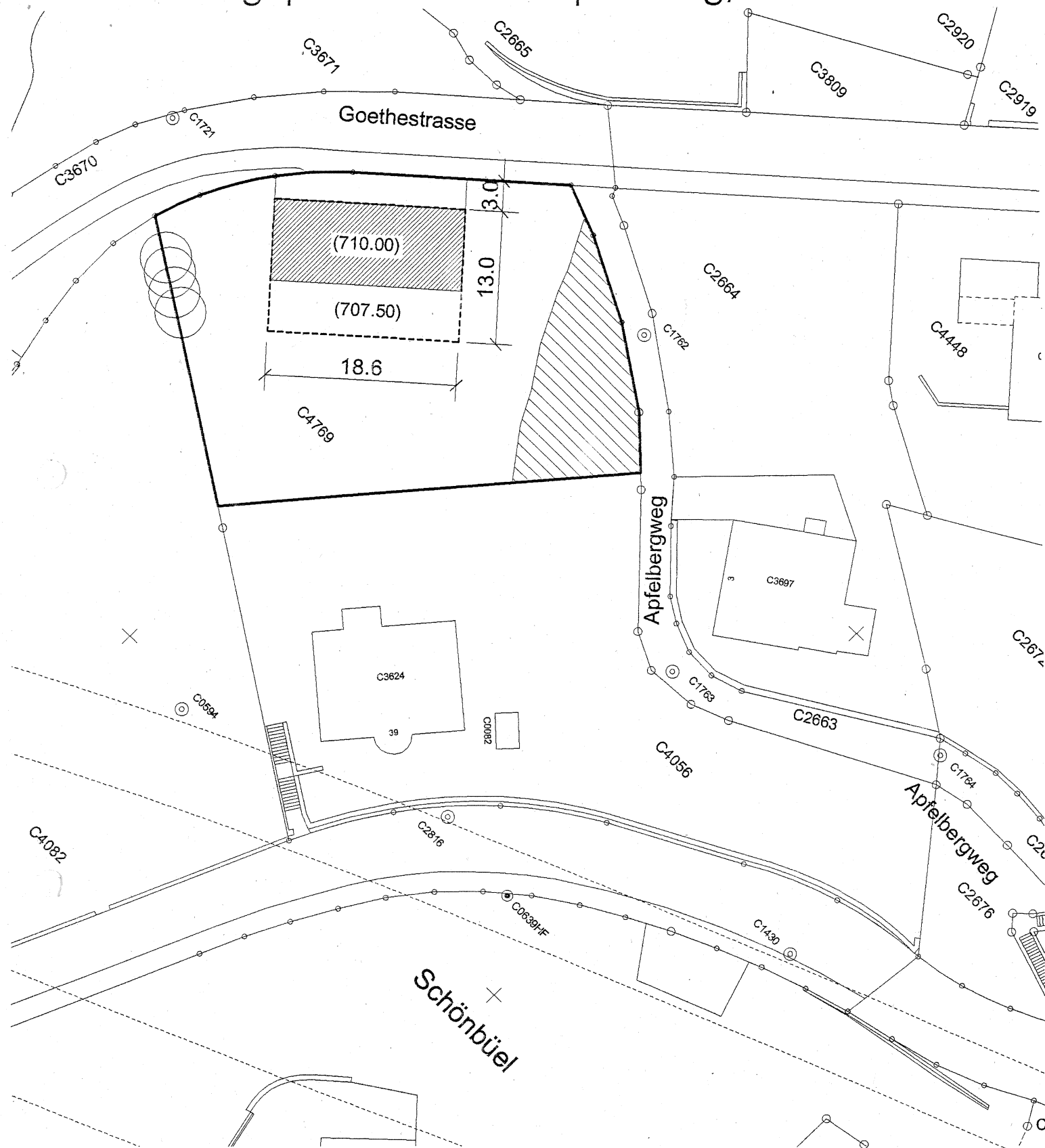




Überbauungsplan 1:500 Apfelberg, Parzelle 4769



Legende Festlegungen



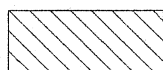
Markierung Baute
(Kote Gebäudehöhe)



Attikageschoss
(Kote OK Dachfläche)



Perimeter Überbauungsplan



Geschützte Gehölzgruppe



Geschützte Einzelbäume